

L'adscripció comarcal d'Aiguafreda

Maig 2022



- 1 El procés participatiu**
- 2 Visió històrica**
- 3 Situació actual**

1 El procés participatiu

- El procés participatiu sobre l'adscripció comarcal d'Aiguafreda
- L'opinió dels ciutadans
- El format, el lloc i l'horari (presencial /telemàtic)
- La protecció de dades i la confidencialitat
- La pregunta:

A quina comarca creu que hauria de pertànyer el municipi d'Aiguafreda ?

- El cens electoral
- Quan se sabrà el resultat
- La participació
- Naturalesa de la consulta

2 Visió històrica



Comtat d'Osona
(798)

Divisió comarcal de Catalunya

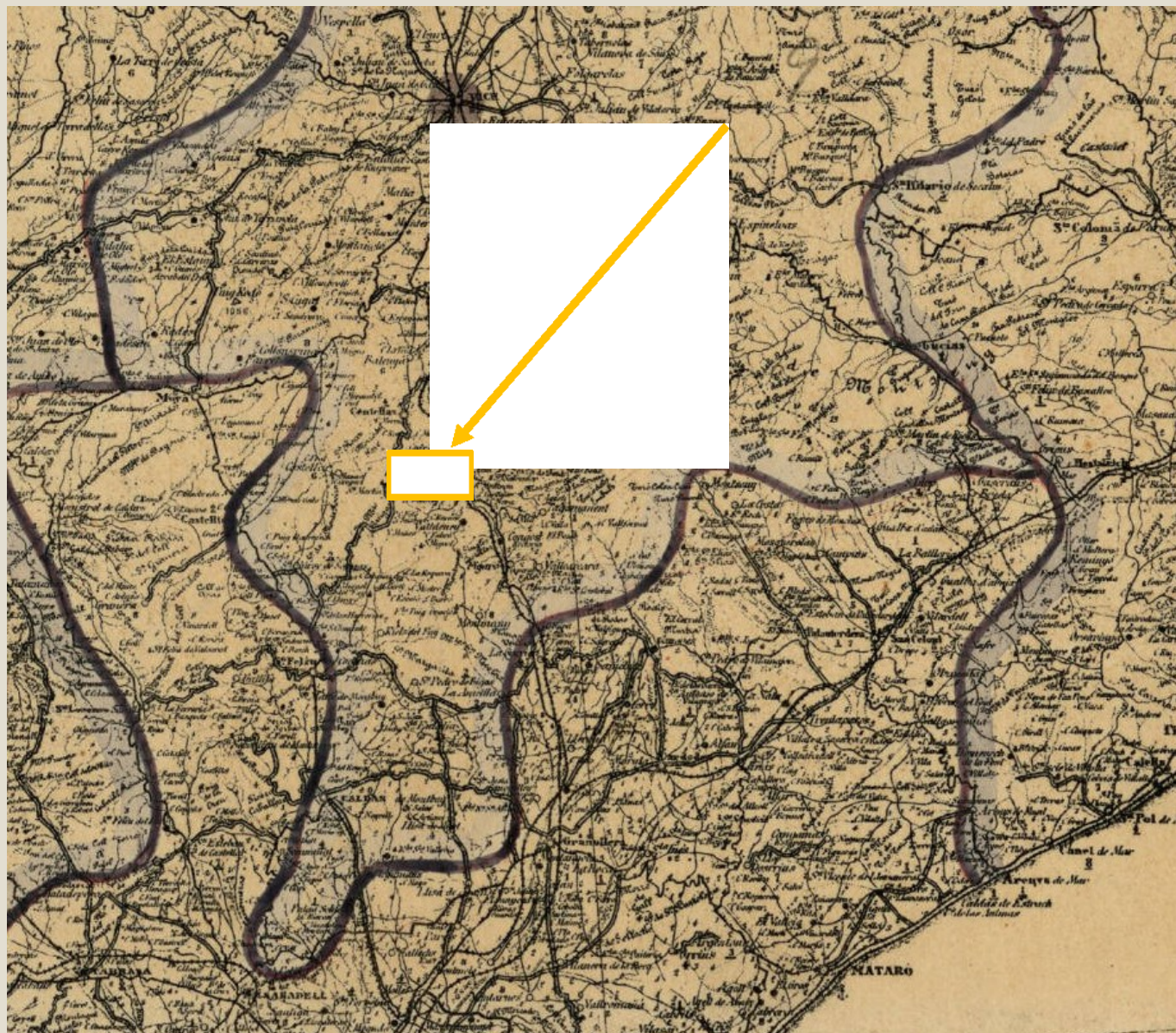
Pere Gil (1551-1622)



Adscripció comarcal d'Aiguafreda


Vegueries de Catalunya
(1600)

(G.Walk)



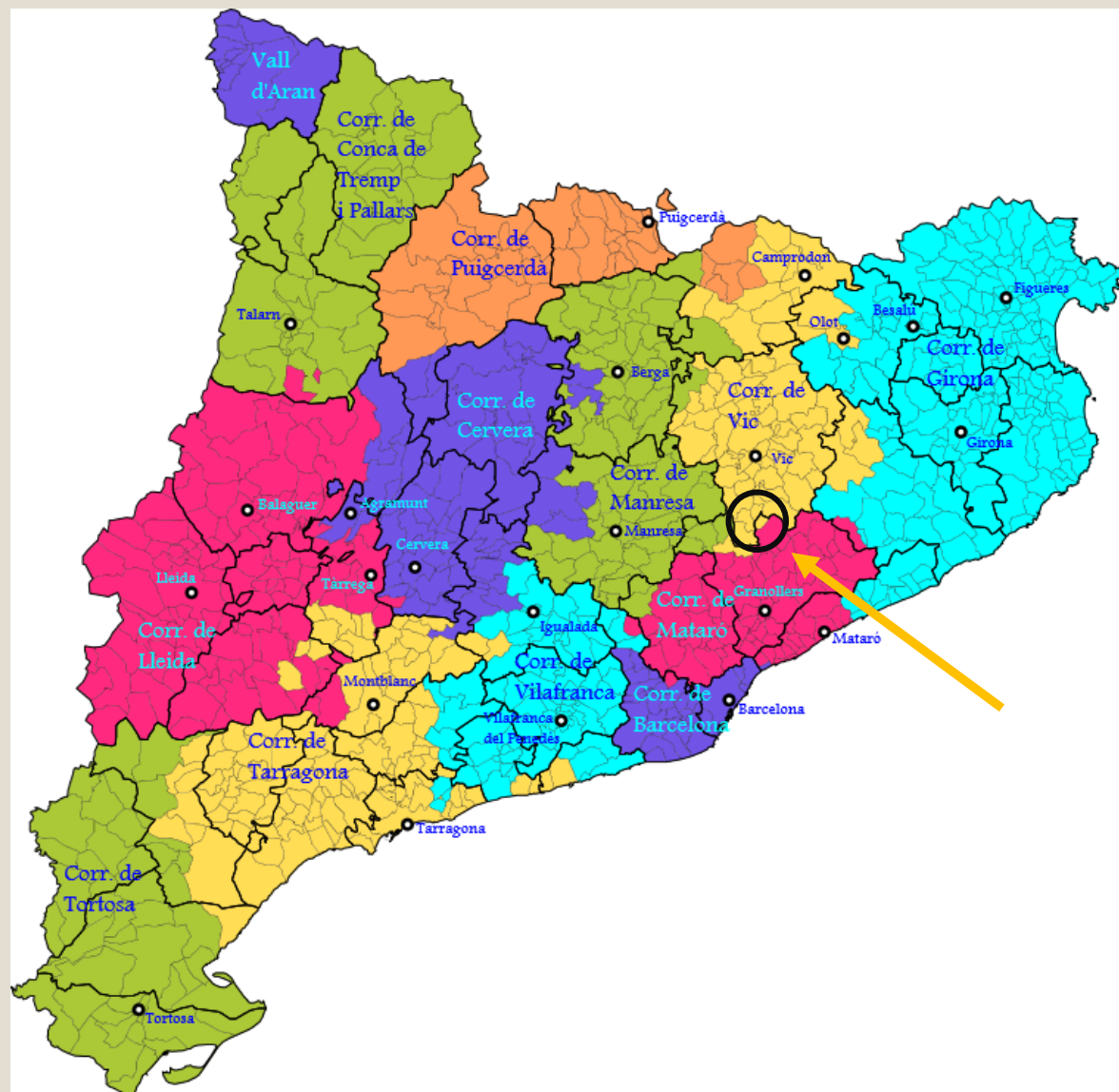
Adscripció comarcal d'Aiguafreda

Mapa del
Principado
de Cataluña
(1687)
(Borsano)

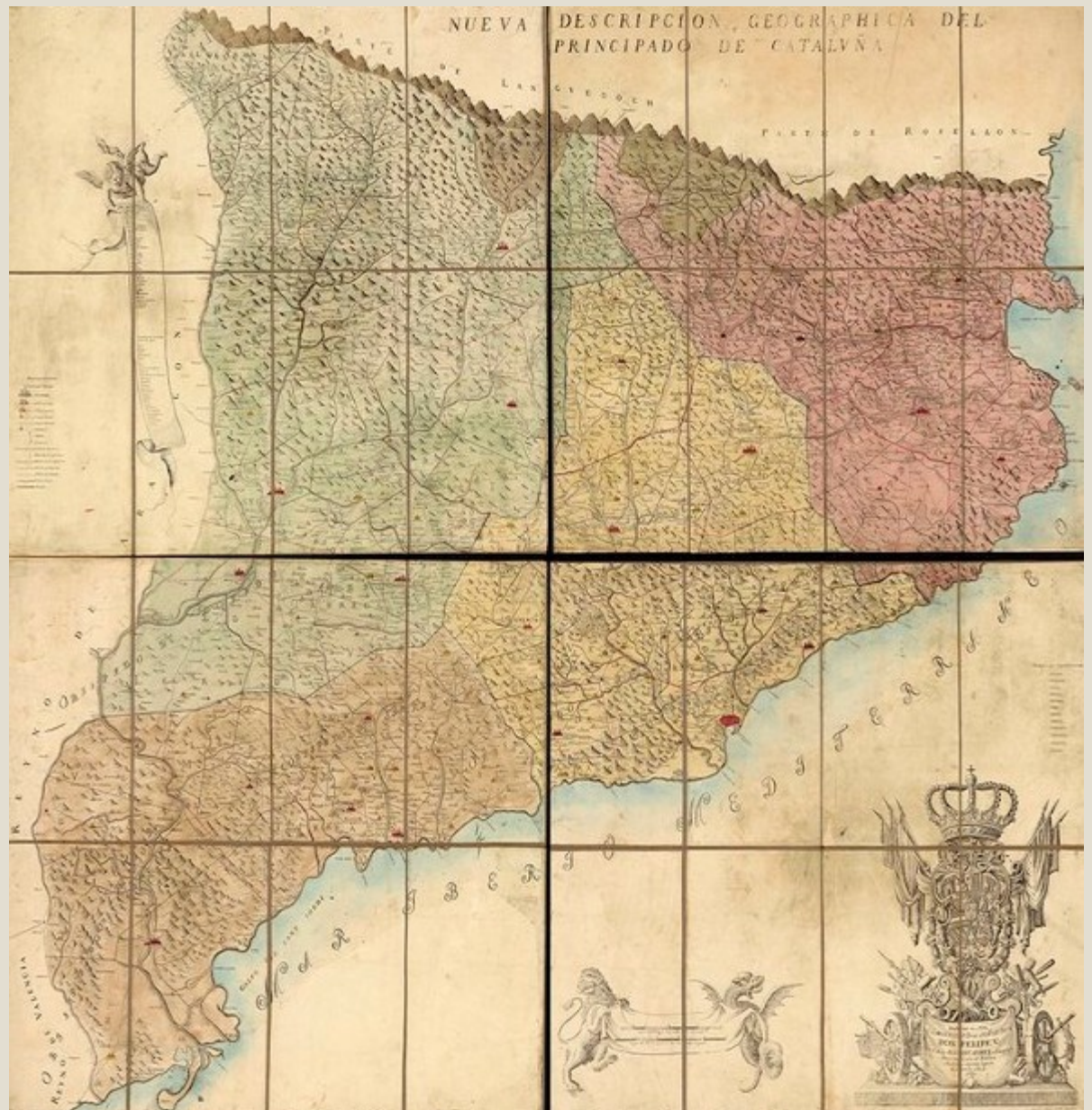


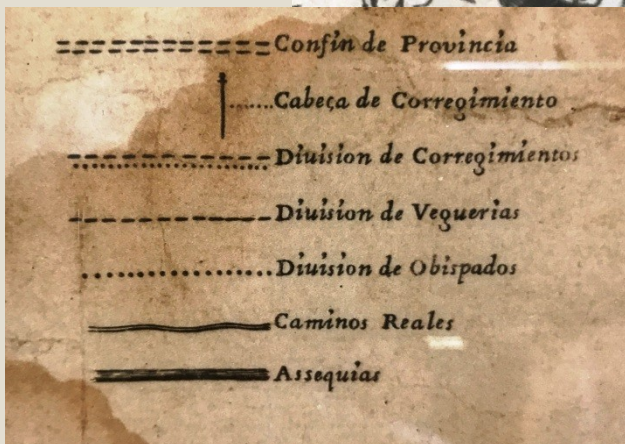
Adscripció comarcal d'Aiguafreda

Divisió de Catalunya en corregiments
(Decret de Nova Planta, 1719)



Nueva Descripcion Geográfica
del Principado de Cataluña
(Joseph Aparici, 1769)





Nueva Descripción Geographica
 del Principado de Cataluña
 (Joseph Aparici, 1769)



Mapa de Partidos Judiciales (1834)

Mapa de Partits Judicials (I.Cerdà) (1872)

Les propostes i projectes dels municipis

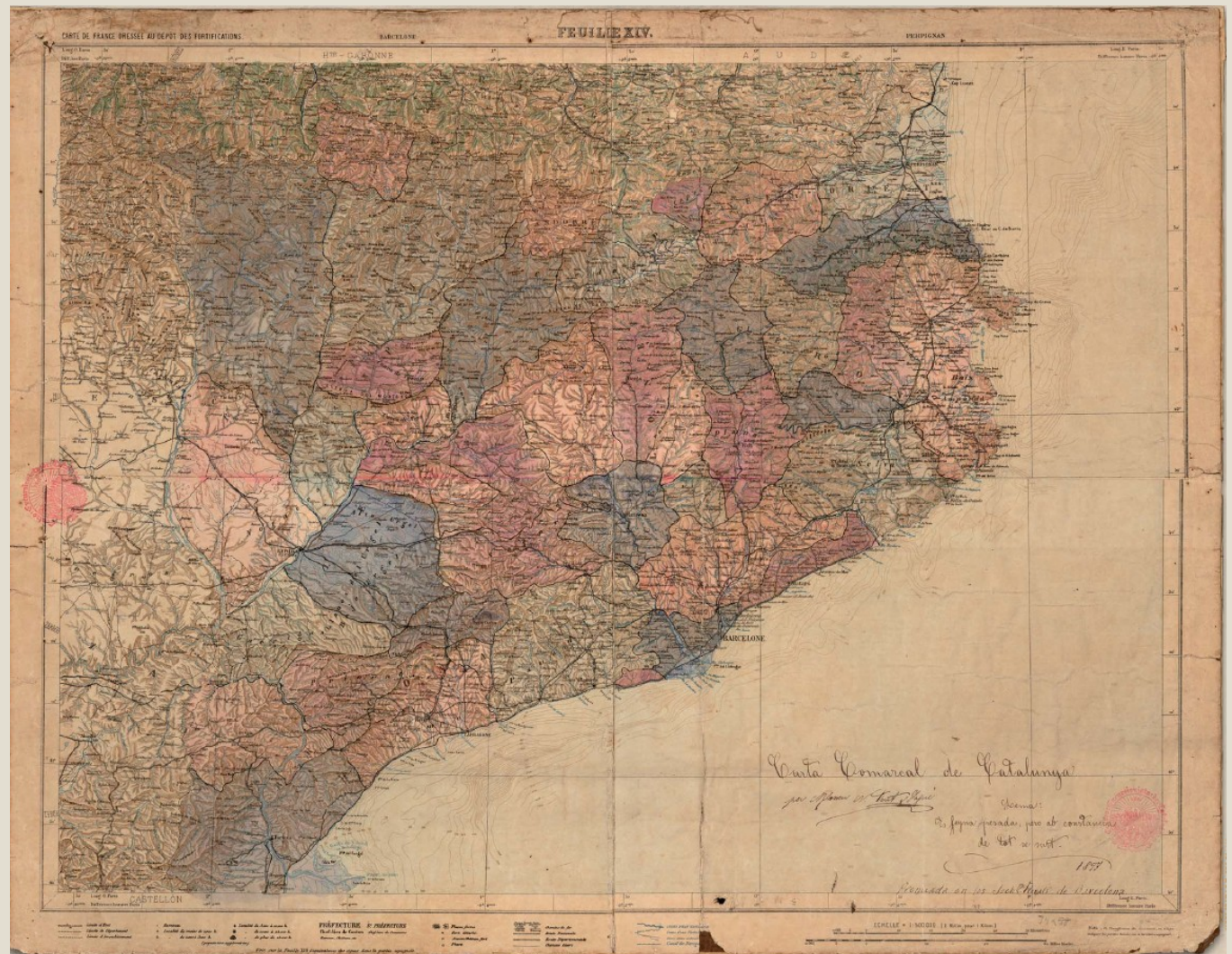
Una de les supressions que ocasionà una de les protestes més enèrgiques fou la del partit judicial de Vic. La reacció dels vigatans fou molt ràpida i ben aviat la major part dels municipis i jutjats que formaven part del seu partit es mobilitzaren contra la projectada desaparició. Immediatament després d'assabentar-se per la *Gaceta de Madrid*, que el govern pensava suprimir-lo, adreçaren el 24 de novembre de 1872 una detallada exposició a la presidència de la Diputació de Barcelona reclamant la continuïtat del partit judicial de Vic i rebutjant la seva projectada adscripció d'aquest al de Granollers. L'exposició anava signada pels ajuntaments de Vic, Tavèrnoles, Folgueroles, Masies de Roda, Roda de Ter, Sant Martí Sescorts, Manlleu, Sant Martí de Riudeperes, Santa Eugènia de Berga, Vilalleons, Sant Sadurn d'Osormort, Sant Julià de Vilatorca, Centelles, Sant Martí de Centelles, Castellcir, el Brull, Seva, Taradell, Sora, Sant Quirze de Besora, Santa Maria de Besora, Orís, Sant Martí de Sobremunt, Sant Boi de Lluçanès, Santa Maria de Corcó, Tavertet, Rupit, Pruit, la Vola, Sant Pere de Torelló, Masies de Sant Pere de Torelló, Sant Feliu de Torelló, Sant Vicenç de Torelló, Masies de Voltregà, Sant Hipòlit de Voltregà, Santa Cecília de Voltregà, Sentfores, Santa Eulàlia de Riuprimer, Muntanyola, Tona, Balenyà, Collsuspina, Gurb, Sant Bartomeu del Grau, Oristà, Olost, Perafita i Sant Agustí de Lluçanès.

Per la seva part, setze influents vigatans presentaren el 28 de novembre una documentada memòria sol·licitant la continuïtat de Vic com a cap de partit judicial. Aquesta memòria anava acompanyada de quatre apèndixs estadístics i dos plànols manuscrits de la ciutat, un relatiu a l'edifici de la presó i l'altre al del jutjat, signats pels mestres d'obres i agrimensors Josep A. Forner i Josep Illa, respectivament. En una instància a part, l'alcalde de Tagamanent també va sol·licitar que Vic continués sent la capital del seu partit judicial, rebutjant-se la projectada capitalitat de Granollers. De forma similar es manifestà el 4 de desembre l'ajuntament d'Aiguafreda indicant la seva preferència per Vic en comptes de Granollers.

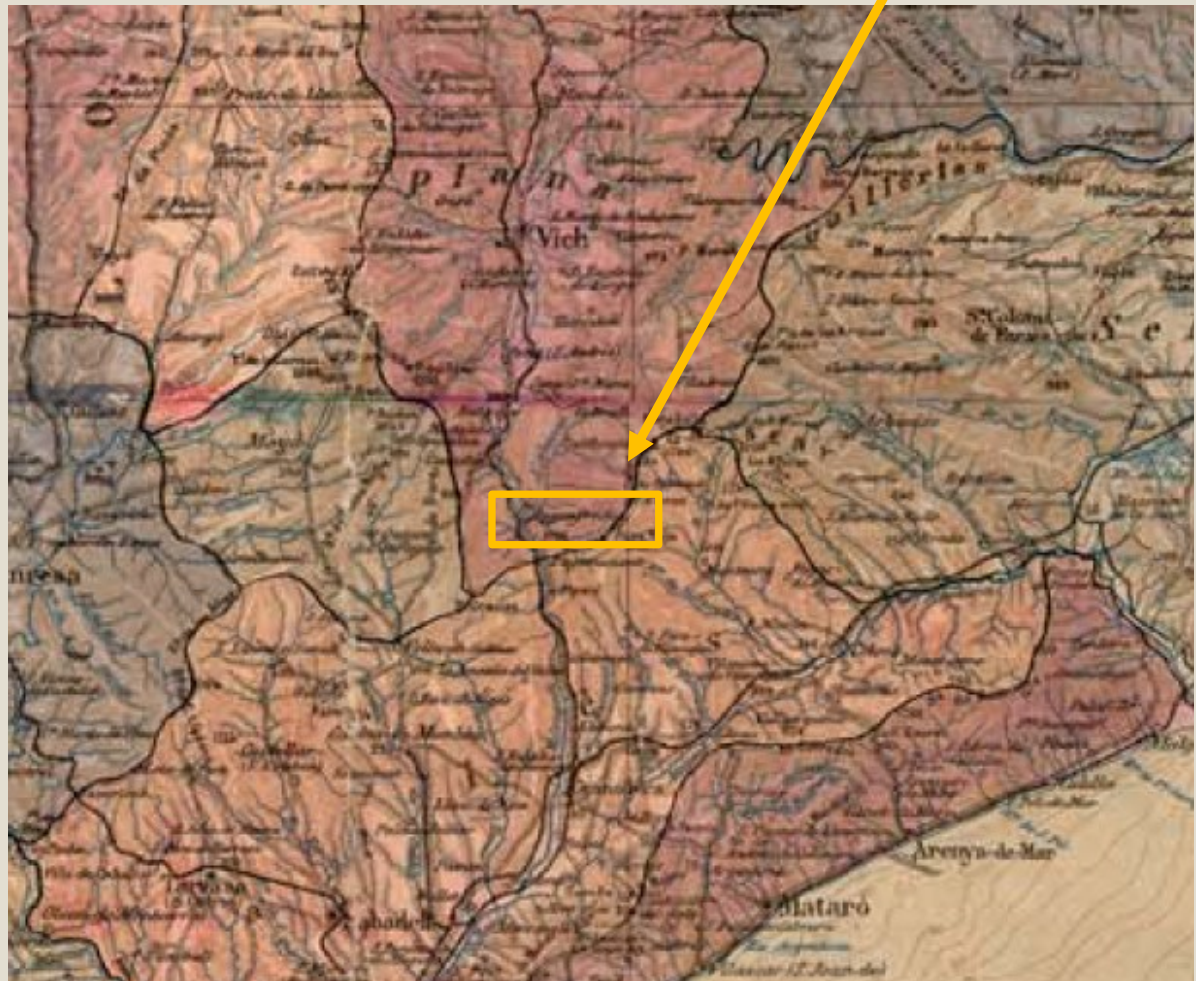
PARTIDO DE GRANOLLERS		
F 9	Ametlla (La)	772
E 9	Aiguafreda	472
F 9	Bigas	913
F 9	Caldas de Mombuy	3,627
F 9	Canovellas	330
F 10	Canoves	747
F 10	Cardedeu	1,071
F 9	Castejtersol	1,498
F 10	Fogàs de Montclús	801
F 9	Garriga (La)	2,162
F 9	Granollers	7,293
F 9	Llerona	2,132

Carta Comarcal de Catalunya
(1897)

(Norbert Font i Sagué)



Adscripció comarcal d'Aiguafreda



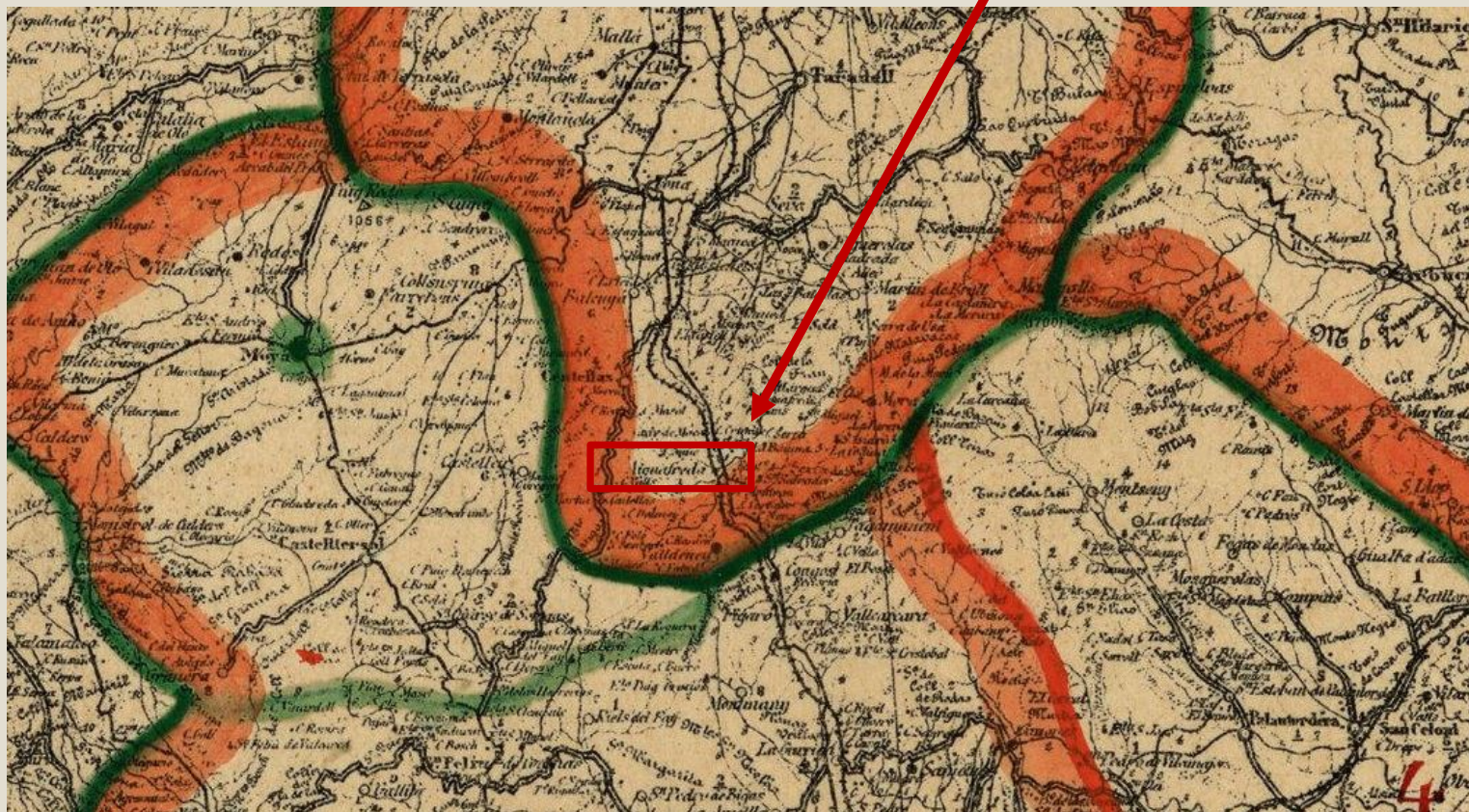
Carta Comarcal de Catalunya
(1897)

(Norbert Font i Sagué)

Mancomunitat de Catalunya (1919)



Mancomunitat de Catalunya (1919)



Divisió comarcal de Catalunya
Generalitat de Catalunya (1936)

Enquesta als ajuntaments (novembre del 1931)

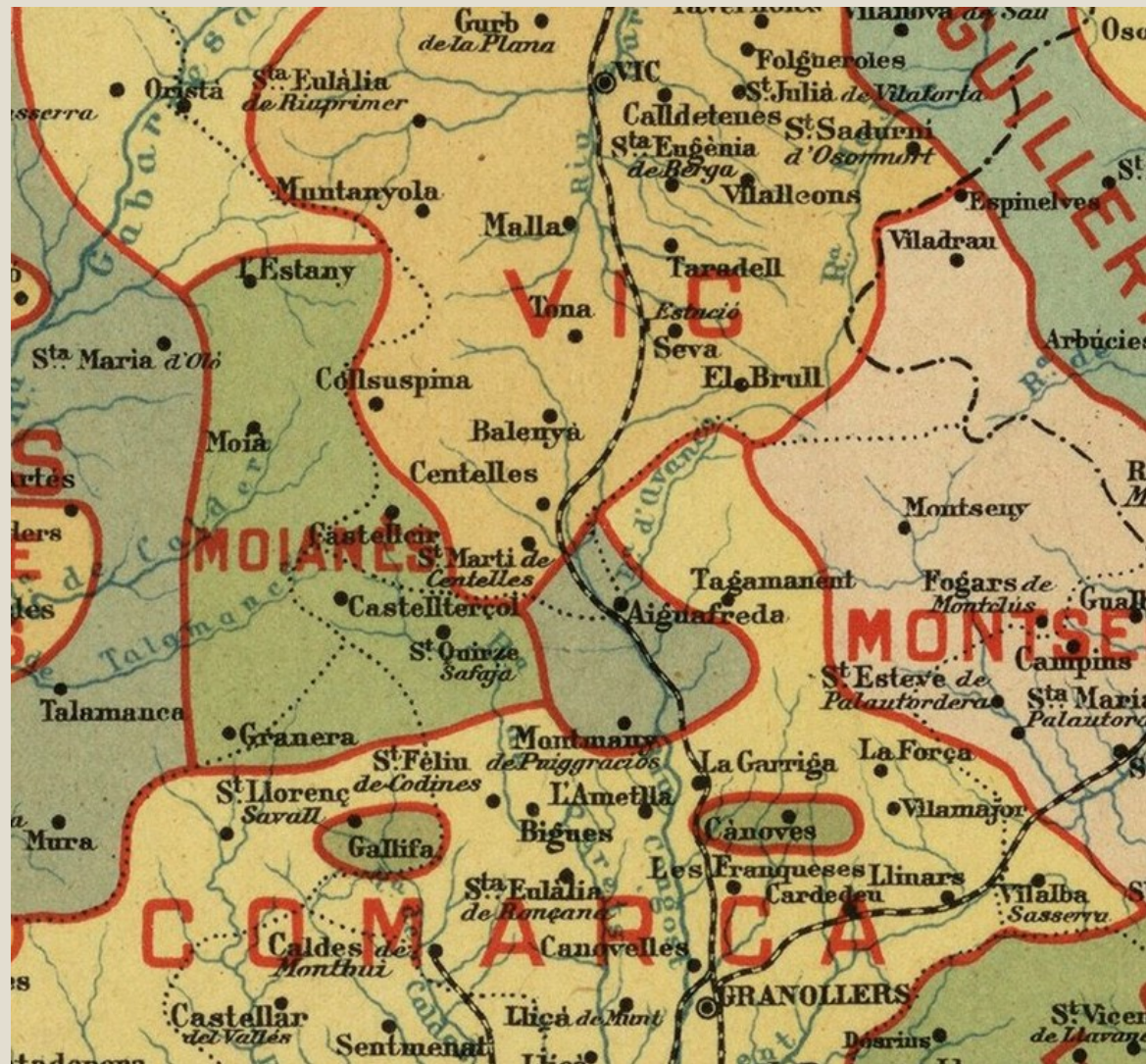
A quin indret aneu principalment a mercat ?

Aneu també a algun altre mercat ?

De quina comarca us sentiu o penseu que pertany el
vostre poble ?



Divisió comarcal de Catalunya
Generalitat de Catalunya
(1932)

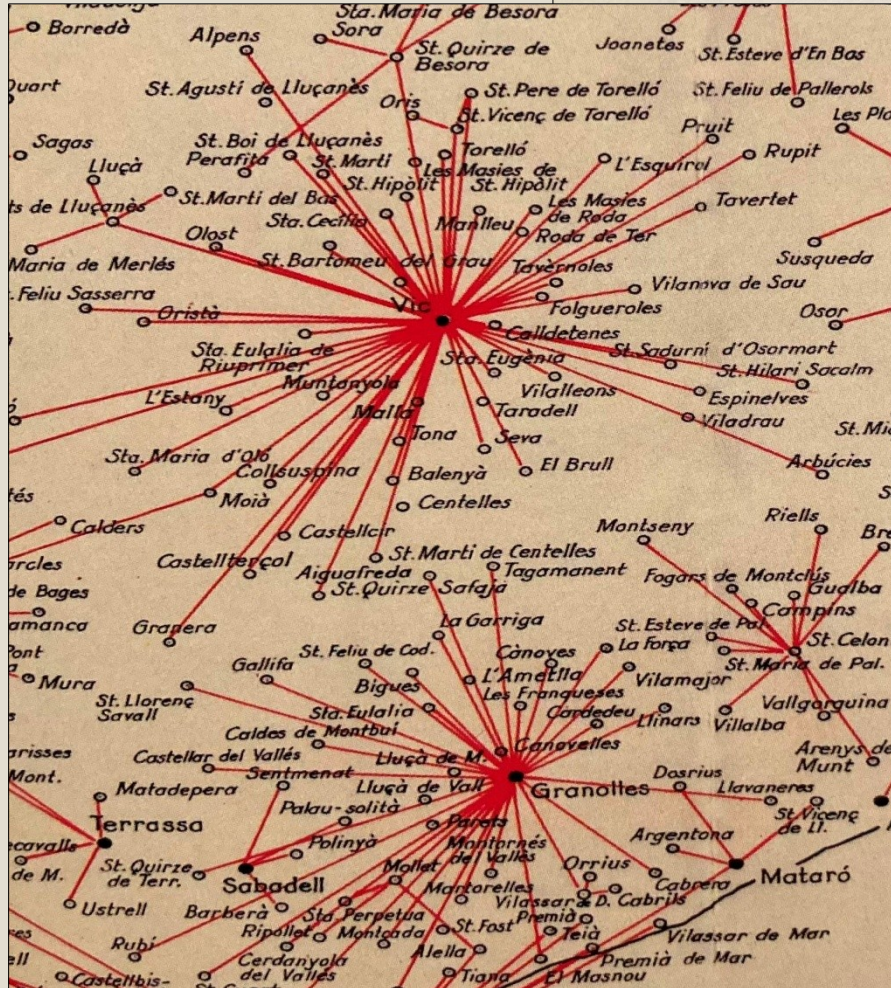




Divisió comarcal de Catalunya
Generalitat de Catalunya
(1932)

Aiguafreda i el Mercat de Granollers

Aiguafreda i el mercat de Granollers




la Caixa de
ar un article
Mercat de
ncem aquí la


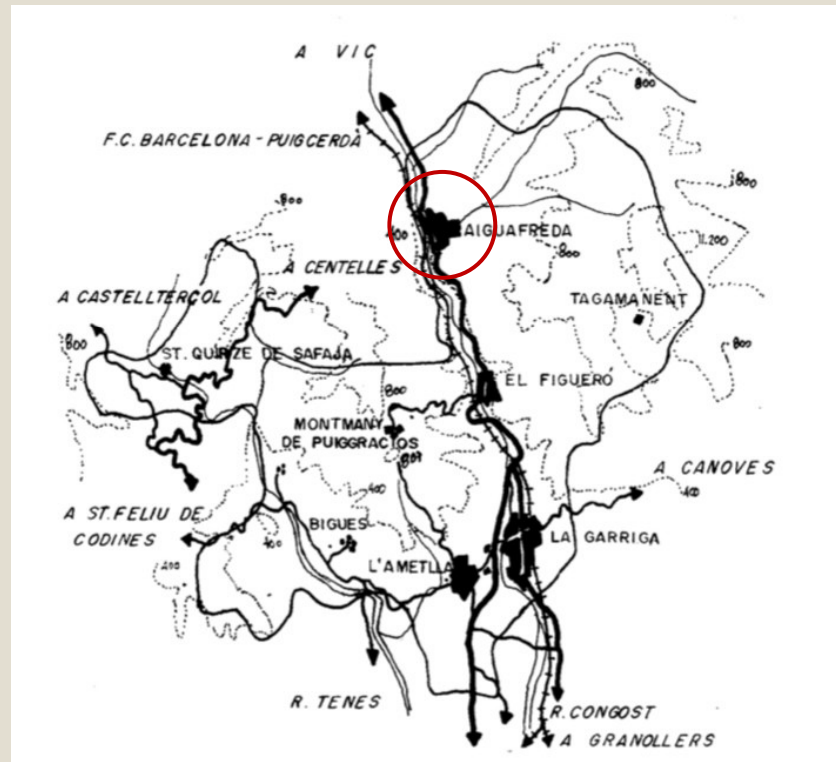
lles dels mil·liars de «Les
Munió de dòlmens per la
de Serra de l'Arca i Les Pi
menhir, el de Perafita (p
Un castell medieval en r
castell de Cruïlles, residè
Senyors d'Aiguafreda.

pobles més
terme muni-
del Vallès
neix.

Però, com em dit, el pol
tal com coneixem, es va
l'entorn del antiquíssim ca
via romana del Congost) d
nicava Barcelona - Granoll
amb la Cerdanya, eix imp
la Cerdanya.



MUNICIPIS ACTUALS	Km	HAB. 1978	TENDÈNCIA
St. Quirze Safaja	25.9	350	-
Aiguafreda	8.0	2.061	+
Tagamanent	43.5	142	-
La Garriga	19.7	8.421	+
Montmany de Puiggraciós	14.7	739	+
Bigues	28.7	1.340	+
L'Ametlla del Vallès	14.1	1.735	+
TOTAL	154.6	14.788	



L'Organització Territorial de Catalunya
Casassas / Clusa
Municipalies
(1980)



Divisió comarcal de Catalunya
Generalitat de Catalunya (1987)



Pla Territorial de Catalunya
Generalitat de Catalunya
(1991)



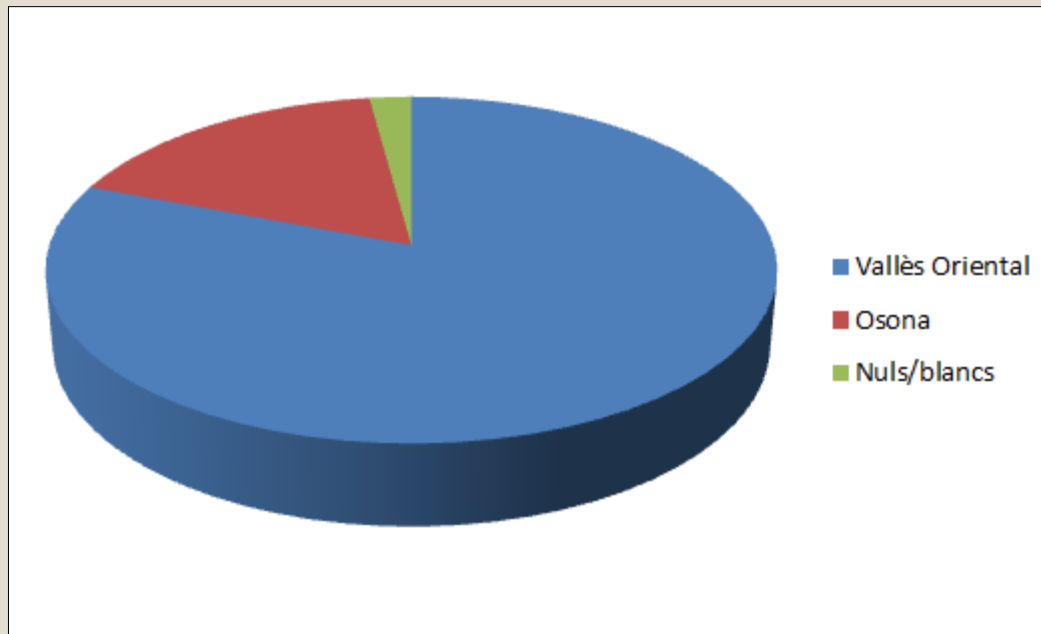
Divisió comarcal de Catalunya
Generalitat de Catalunya (2015)



2 Visió històrica. Darreres dècades


La consulta de 1986

Vallès Oriental ? Osona ?



“Les dependències intercomarcals d’Aiguafreda”

Temes aiguafredencs II, **1984**



“Estudi sobre les relacions intermunicipals d’Aiguafreda”

Universitat de Barcelona, **1989**



**INFORME
SOBRE
LA REVISIÓ DEL MODEL
D'ORGANITZACIÓ TERRITORIAL
DE CATALUNYA**

Comissió d'experts creada per acord del Govern
de 3 d'abril de 2000, a instància dels diferents
grups del Parlament de Catalunya

Barcelona, desembre de 2000

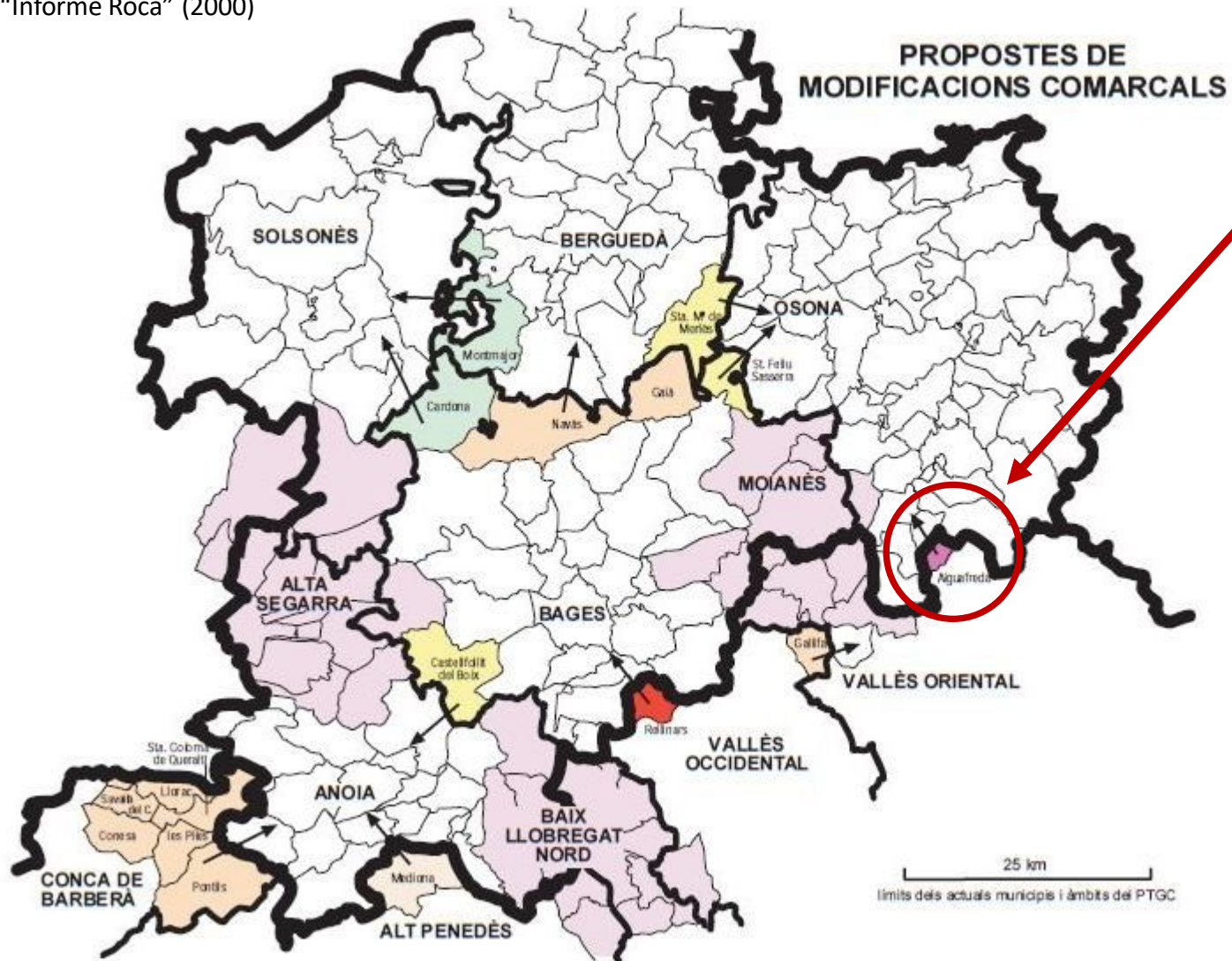
**Informe sobre la revisió
del model d'organització territorial de Catalunya**

("Informe Roca")

Parlament de Catalunya (2000)

Informe sobre la revisió del model d'organització territorial de Catalunya

"Informe Roca" (2000)



**Informe sobre la revisió
del model d'organització territorial
de Catalunya**

(“Informe Roca”)

Parlament de Catalunya (2000)

OSONA

Rectificació de límits comarcals.

- a) **Aiguafreda** (actualment Valles Oriental) sempre va pertanyer, històricament, a les demarcacions de Vic (comtat, bisbat, vegueria, corregiment) fins a la seva adscripció al partit judicial de Granollers el 1834. El 1872 demanà passar al partit de Vic. Es troba equidistant de Vic i de Granollers, però està al nord del Congost (i per tant al nord de la Serralada Prelitoral, que és el límit orogràfic de la vegueria de Barcelona). Forma un continu urbà amb barris de St. Martí de Centelles i Centelles. La vinculació amb Centelles és tan clara que pertany a la seva Àrea Bàsica de Salut i zona escolar de secundària. La destinació laboral majoritària després de Barcelona (17,6%) és St. Martí de Centelles. Els desplaçaments a St. Martí de Centelles, Centelles, Vic i Balenyà representen el 37% del total, vers un 25% de desplaçaments a pobles del Vallès Oriental (Granollers, Tagamanent, la Garriga i l'Ametlla). Es proposa la seva incorporació a Osona.
- b) **Santa Maria de Meriès** (actualment Berguedà), té com a vila més immediata per a la prestació de tota mena de serveis la població de Prats de Lluçanès: n'és la primera destinació laboral i pertany a la seva Àrea Bàsica de Salut. Per aquest motiu es proposa la seva agregació a Prats i, consegüentment, la seva incorporació a Osona.
- c) **Sant Feliu Sasserra** (actualment Bages). Forma part de la zona escolar de secundària de Prats de Lluçanès, dada que evidencia que el seu encaix dins la subcomarca del Lluçanès és factible i raonable, i que la localització d'altres serveis (com ara els sanitaris) a Prats no seria cap destorb per a Sant Feliu Sasserra. La distància a Vic és menor (25 km) que a Manresa (32 km). Es proposa la seva incorporació a Osona.

Agregacions: Per no arribar a 250 h., es proposa la unió dels següents municipis a les poblacions assenyalades:

- a) **Muntanyola**, a Malla (sector de Múnter), a Oristà (els enclavaments occidentals) i a Santa Eulàlia de Riuprimer (el sector central). L'antic terme de Múnter és

Correcció d'altres disfuncionalitats en els límits municipals

- a) La major part de la població de Gurb viu en els sectors limítrofs amb Vic, formant-hi un continu urbà. Tota la població del terme depèn estretament de Vic, ciutat amb la qual de fet forma una sola realitat. Vic és la primera destinació laboral de Gurb (65% dels desplaçaments) i a l'inrevès, Gurb l'és de Vic (16%). No hi ha cap altre nucli que pugui articular aquest extens terme, per la qual cosa se'n proposa la unió a Vic.
- b) El nucli on hi ha l'Ajuntament de **Sant Martí de Centelles** és l'Abella, i forma un continu urbà amb Aiguafreda, amb qui s'estableix la primera destinació laboral del terme. El sector de St. Pere de Valldaneu també està ben comunicat amb l'Abella (tots dos estan sota els cingles de Bertí), per la qual cosa es proposa unir-los a Aiguafreda. Des de la major part de la resta del terme, dalt dels cingles de Bertí (St. Martí de Centelles i St. Miquel Sesperxes) cal passar per Centelles per anar a l'Abella, i sense aquest nucli resten amb una població inferior a 250 h. per la qual cosa es proposa unir-los a Centelles.

Les Masies de Roda envolten Roda de Ter formant-hi un continu urbà. Roda és la primera destinació laboral de les Masies. Es van segregar de Roda de Ter entre el

Agenda 21 supramunicipal (2008)

Aiguafreda, el Brull, Cànoves i Samalús, Montseny, Sant Martí de Centelles i Tagamanent



Aiguafreda pertany al Vallès Oriental tot i que té una vinculació natural més estreta amb la comarca d'Osona.

Aiguafreda és un municipi que pertany al Vallès Oriental i que es localitza a l'extrem nord d'aquesta comarca, a l'entrada septentrional de la vall del Congost que s'obre a la plana ausetana. Per la seva situació i sota criteris de lògica territorial, geogràfica, de comunicacions i de prestació de serveis d'àmbit comarcal, tradicionalment el municipi sempre ha tingut més vinculació amb la comarca d'Osona. De fet es dona la singular circumstància que el municipi de Sant Martí de Centelles, que sí pertany a la comarca d'Osona, té la seva capital administrativa (el barri de l'Abella) a tocar del nucli urbà d'Aiguafreda, amb qui el separa únicament el riu Congost.

